



Instrumentation  
Devices 

2018

monti del lago  
di Como



Il Lago di Como, con le sue cittadine, le sue ville, i suoi parchi e i suoi monumenti storici è incominciato da un ambiente di notevole rilevanza naturalistica, ricco di creste prealpine. Numerosi sentieri, da percorrere a pieni polmoni a piedi o in mountain-bike, offrono spettacolari vedute su monti, valli e laghi circostanti.

La **Via dei Monti Lariani** è un bel percorso escursionistico, senza particolari difficoltà, che da Cernobbio, su di un tragitto di circa 125 km, collega molte località disseminate lungo i monti della sponda occidentale del Lario, un tempo alpeggi, fino all'alto Lago. È costituito in gran parte da sentieri e mulattiere che si snodano a un'altitudine variabile tra 600 e 1.200 m, sfiorando spesso punti panoramici e cime prealpine. È uno degli itinerari più interessanti delle montagne lombarde. Parte del percorso coincide con la **Linea Cadorna**, sistema difensivo italiano realizzato tra il 1915 e il 1918 sul confine Nord con la Svizzera per proteggere la Pianura Padana da una possibile invasione d'Oltralpe; per fortuna mai utilizzato. Sono ancora visibili e ben conservati diversi camminamenti, trincee e postazioni per artiglieria. Su questi sentieri, un tempo frequentati dai contrabbandieri, vi sono molte caserme dismesse della Guardia di Finanza, oggi trasformate in rifugi alpini.

Dall'alto Lago scende per 45 km sulla sponda orientale il **Sentiero del Viandante** con un'altitudine massima di soli 992 m. Riprende una serie di antichi tracciati che collegavano i passi alpini, diverse fortificazioni e i paesi della sponda orientale con Lecco e che erano parte di un più ampio sistema viario di attribuzione romana. Da questo sentiero partono camminate, anche impegnative, fino alla vette più alte del Lario, sulle quali volteggiano *aquile reali, falchi pellegrini, poiane, nibbi...*

Due sono i sentieri che attraversano il **Triangolo Lariano**, porzione di Prealpi lombarde compresa tra i due rami del Lago e la Brianza.

La **Dorsale del Triangolo Lariano** è un percorso di circa 30 km che si snoda su un'altitudine media di 1.200 m, quasi sempre su strade rurali e forestali e facili sentieri. Parte da Brunate (715 m; si raggiunge da Como in 7 min. di funicolare), sale fino a circa 1.300 m in prossimità del monte Palanzone per poi scendere a 230 m in comune di Bellagio. Il bellissimo panorama sul Lago di Como è piacevolmente variegato e tanti sono i rifugi dove degustare specialità locali e anche pernottare.

Il **Sentiero del Tivano** collega Bellagio al vertice sud orientale del Triangolo Lariano con un percorso di circa 21 km tra sentieri e mulattiere. Sale fino a 1.237 m, alle pendici dei Corni di Canzo, offrendo scorci panoramici sul ramo orientale del Lario e sull'imponente massiccio delle Grigne proprio di fronte; verso Sud il panorama abbraccia la Brianza con i suoi cinque piccoli laghi.



Lake Como, with its small towns, villas, green parks and historical monuments, is framed by an environment of remarkable natural importance, abounding in pre-alpine ridges. Numerous paths offer bracing excursions, on foot or mountain bike, with spectacular views of the surrounding mountains, valleys and lakes.

**Via dei Monti Lariani** is a beautiful and not particularly difficult hiking trail, connecting Cernobbio with many sites, formerly alpine pastures, scattered along the mountains of the western shore of the Lario and up to the High Lake, on a journey of about 125 km. It consists largely of tracks and paths that undulate between 600 and 1,200 m, often passing by panoramic sights and pre-alpine peaks. It is one of the most interesting routes in the mountains of Lombardy. Part of the trail coincides with the **Cadorna Line**, an Italian defensive system built between 1915 and 1918 on the northern border with Switzerland to protect the Po Valley from possible invasion from beyond the Alps; fortunately, never used. Various walkways, trenches and artillery stations are still visible and well preserved. On these paths, once frequented by smugglers, there are many abandoned barracks of the "Guardia di Finanza" (customs police), now transformed into alpine refuges.

From the High Lake, "**Il Sentiero del Viandante**" (the Wayfarer Path) descends for 45 km on the eastern shore; it has a maximum altitude of just 992 m. It resumes in a series of ancient trails linking alpine passes, various fortifications, and the villages of the eastern shore with Lecco. These trails were once part of a larger road system attributed to the Romans. From this path there are quite demanding walks which set off to the highest peaks of Lario, where the sky is patrolled by golden eagles, peregrines, buzzards, kites, and so on.

There are two paths crossing the **Lariano Triangle**, a portion of the Lombardian Pre-Alps between the two branches of Lake Como and Brianza.

The "**Dorsale del Triangolo Lariano**" is a route of about 30 km that meanders at an altitude of 1,200 m, very often on rural and forest roads and on easy trails. It starts from Brunate (715 m; 7 minutes from Como by funicular railway), rises up to approximately 1,300 m near Palanzone mountain and then descends to 230 m in the municipality of Bellagio. The beautiful panorama on the Lake is pleasantly diverse and there are many alpine refuges where one can taste local specialities and even stay overnight.

The **Tivano Trail** connects Bellagio to the southeastern point of the Lariano Triangle on a route of about 21 km of paths and mule tracks. It rises up to 1,237 m on the slopes of Corni di Canzo, offering panoramic views of the eastern branch of the Lake and the impressive massif of the Grigne just opposite; towards the south the panorama embraces the Brianza with its five small lakes.



Elaborazione da / Elaborated from GOOGLE MAPS

- 1 Lago di Como (Lario)
- 2 Lago di Lugano (Ceresio)
- 3 Lago Maggiore (Verbano)
- 4 Lago di Garlate
- 5 Lago di Annone

- 6 Lago di Pusiano
- 7 Lago di Alserio
- 8 Lago di Montorfano
- 9 Lago di Mezzola
- 10 Lago di Piano
- 11 Lago del Segrino
- 12 Lago di Muzzano

- 1 Valtellina
- 2 Val d'Intelvi
- 3 Valsassina
- 4 Valassina
- 5 Val Menaggio

- 1 Como
- 2 Brunate
- 3 Cernobbio
- 4 Bellagio
- 5 Lecco
- 6 Canzo

- ..... Via dei Monti Lariani
- ..... Sentiero del Viandante
- ..... Dorsale del Triangolo Lariano
- ..... Sentiero del Tivano





Foto MARCO MELCHIOR

**Palanzone** (1436 m). Seconda vetta più alta del triangolo Lariano, tappa della "dorsale" Brunate-Bellagio; ricca di scorci sul Lario e sulle montagne circostanti. Svariati rifugi offrono la possibilità di degustare piatti tipici della zona e di pernottare.

*Palanzone (1436 m). Second summit of the Lariano Triangle, a stage of the "Dorsal" Brunate-Bellagio route; abundant views over the Lario and the surrounding mountains. Several refuges offer the opportunity to taste typical local dishes and to stay overnight.*

**Instrumentation  
Devices**   
[www.instrumentation.it](http://www.instrumentation.it)

**Sensori,  
strumenti  
e sistemi  
di misura**

22100 Como (Italy)  
via Acquanera 29  
Tel. 031.525.391  
Fax 031.507.984  
[info@instrumentation.it](mailto:info@instrumentation.it)



	<b>Lunedì</b> Monday	<b>Martedì</b> Tuesday	<b>Mercoledì</b> Wednesday	<b>Giovedì</b> Thursday	<b>Venerdì</b> Friday	<b>Sabato</b> Saturday	<b>Domenica</b> Sunday
1	<b>1</b>	<b>2</b>	<b>3</b>	<b>4</b>	<b>5</b>	<b>6</b>	<b>7</b>
2	<b>8</b>	<b>9</b>	<b>10</b>	<b>11</b>	<b>12</b>	<b>13</b>	<b>14</b>
3	<b>15</b>	<b>16</b>	<b>17</b>	<b>18</b>	<b>19</b>	<b>20</b>	<b>21</b>
4	<b>22</b>	<b>23</b>	<b>24</b>	<b>25</b>	<b>26</b>	<b>27</b>	<b>28</b>
5	<b>29</b>	<b>30</b>	<b>31</b>				

**gennaio**  
January

**2018**

**Instrumentation**  
**Devices**  
[www.instrumentation.it](http://www.instrumentation.it)



**Sensori,  
strumenti  
e sistemi  
di misura**

22100 Como (Italy)  
via Acquanera 29  
Tel. 031.525.391  
Fax 031.507.984  
[info@instrumentation.it](mailto:info@instrumentation.it)



Foto MARCO MELCHIOR


**San Primo** (1682 m). La cima più alta tra i due rami del Lago di Como e uno dei punti più panoramici: sovrasta la punta di Bellagio, il centro e l'alto Lago con le sue montagne. Vi si pratica lo sci alpino in inverno e il "downhill" nel resto dell'anno.

*San Primo (1682 m). The highest peak between the two branches of Lake Como and one of the most scenic spots: it overlooks the tip of Bellagio, the Lake centre and the high Lake in the mountains. Alpine skiing is practiced in winter and downhill biking for the rest of the year.*

**Instrumentation  
Devices**   
[www.instrumentation.it](http://www.instrumentation.it)

**Sensori,  
strumenti  
e sistemi  
di misura**

22100 Como (Italy)  
via Acquanera 29  
Tel. 031.525.391  
Fax 031.507.984  
[info@instrumentation.it](mailto:info@instrumentation.it)



	<b>Lunedì</b> Monday	<b>Martedì</b> Tuesday	<b>Mercoledì</b> Wednesday	<b>Giovedì</b> Thursday	<b>Venerdì</b> Friday	<b>Sabato</b> Saturday	<b>Domenica</b> Sunday
5				<b>1</b>	<b>2</b>	<b>3</b>	<b>4</b>
6	<b>5</b>	<b>6</b>	<b>7</b>	<b>8</b>	<b>9</b>	<b>10</b>	<b>11</b>
7	<b>12</b>	<b>13</b>	<b>14</b>	<b>15</b>	<b>16</b>	<b>17</b>	<b>18</b>
8	<b>19</b>	<b>20</b>	<b>21</b>	<b>22</b>	<b>23</b>	<b>24</b>	<b>25</b>
9	<b>26</b>	<b>27</b>	<b>28</b>				

**febbraio**  
february **2018**

**Instrumentation**  
**Devices**  
www.instrumentation.it



**Sensori,  
strumenti  
e sistemi  
di misura**

22100 Como (Italy)  
via Acquanera 29  
Tel. 031.525.391  
Fax 031.507.984  
info@instrumentation.it



Foto ALBERTO CIVATI

**Corni di Canzo** (1373 m). È un gruppo di tre cime rocciose situato alla base del triangolo lariano. Prende il nome dalla cittadina di Canzo. Da Sud, le due vette più alte hanno l'aspetto di due grandi "corni"; da Nord sono visibili tutte e tre le cime.


*Corni di Canzo (1373 m). This is a group of three rocky peaks at the base of the Lariano Triangle. It takes its name from the town of Canzo. From the south, the two tallest peaks look like two big "horns"; all three peaks are visible from the north.*

**Instrumentation  
Devices**   
[www.instrumentation.it](http://www.instrumentation.it)

**Sensori,  
strumenti  
e sistemi  
di misura**

22100 Como (Italy)  
via Acquanera 29  
Tel. 031.525.391  
Fax 031.507.984  
[info@instrumentation.it](mailto:info@instrumentation.it)





	<b>Lunedì</b> Monday	<b>Martedì</b> Tuesday	<b>Mercoledì</b> Wednesday	<b>Giovedì</b> Thursday	<b>Venerdì</b> Friday	<b>Sabato</b> Saturday	<b>Domenica</b> Sunday
9				<b>1</b>	<b>2</b>	<b>3</b>	<b>4</b>
10	<b>5</b>	<b>6</b>	<b>7</b>	<b>8</b>	<b>9</b>	<b>10</b>	<b>11</b>
11	<b>12</b>	<b>13</b>	<b>14</b>	<b>15</b>	<b>16</b>	<b>17</b>	<b>18</b>
12	<b>19</b>	<b>20</b>	<b>21</b>	<b>22</b>	<b>23</b>	<b>24</b>	<b>25</b>
13	<b>26</b>	<b>27</b>	<b>28</b>	<b>29</b>	<b>30</b>	<b>31</b>	

**marzo**  
march

**2018**

**Instrumentation  
Devices**  
www.instrumentation.it



**Sensori,  
strumenti  
e sistemi  
di misura**

22100 Como (Italy)  
via Acquanera 29  
Tel. 031.525.391  
Fax 031.507.984  
info@instrumentation.it



Foto MARCO MELCHIOR

**Resegone** (1875 m). Imponente massiccio di roccia dolomitica che sovrasta la città di Lecco; deve il suo nome al termine lombardo *resegòn* (grande sega) per il profilo delle sue nove punte principali, che ricordano la lama di una sega.

*Resegone* (1875 m). Impressive massif of dolomite rock that towers over the city of Lecco; it owes its name to the Lombard term "*resegòn*" (large saw) due to the profile of its nine main tips that resemble a large saw blade.

**Instrumentation  
Devices**   
[www.instrumentation.it](http://www.instrumentation.it)

**Sensori,  
strumenti  
e sistemi  
di misura**

22100 Como (Italy)  
via Acquanera 29  
Tel. 031.525.391  
Fax 031.507.984  
info@instrumentation.it



	<b>Lunedì</b> Monday	<b>Martedì</b> Tuesday	<b>Mercoledì</b> Wednesday	<b>Giovedì</b> Thursday	<b>Venerdì</b> Friday	<b>Sabato</b> Saturday	<b>Domenica</b> Sunday
13							<b>1</b>
14	<b>2</b>	<b>3</b>	<b>4</b>	<b>5</b>	<b>6</b>	<b>7</b>	<b>8</b>
15	<b>9</b>	<b>10</b>	<b>11</b>	<b>12</b>	<b>13</b>	<b>14</b>	<b>15</b>
16	<b>16</b>	<b>17</b>	<b>18</b>	<b>19</b>	<b>20</b>	<b>21</b>	<b>22</b>
17	<b>23</b>	<b>24</b>	<b>25</b>	<b>26</b>	<b>27</b>	<b>28</b>	<b>29</b>
18	<b>30</b>						

**aprile**  
april

**2018**

**Instrumentation  
Devices**  
www.instrumentation.it



**Sensori,  
strumenti  
e sistemi  
di misura**

22100 Como (Italy)  
via Acquanera 29  
Tel. 031.525.391  
Fax 031.507.984  
info@instrumentation.it



Vista panoramica dal **monte Grona**, nella catena Gino-Camoghè-Fiorina (2245), sulla sponda Nord Occidentale del Lario. A Sud: la punta di Bellagio e il ramo orientale del Lago di Como con le inconfondibili Grigne e i Corni di Canzo sullo sfondo.

*Panoramic view from Monte Grona, in the Gino-Camoghè-Fiorina chain (2245 m), on the northwest side of the Lario. To the South: the tip of Bellagio and the eastern branch of Lake Como with the unmistakable Grigne and Corni di Canzo in the background.*

**Instrumentation  
Devices**   
[www.instrumentation.it](http://www.instrumentation.it)

**Sensori,  
strumenti  
e sistemi  
di misura**

22100 Como (Italy)  
via Acquanera 29  
Tel. 031.525.391  
Fax 031.507.984  
[info@instrumentation.it](mailto:info@instrumentation.it)

Foto ALBERTO CIVATI



	<b>Lunedì</b> Monday	<b>Martedì</b> Tuesday	<b>Mercoledì</b> Wednesday	<b>Giovedì</b> Thursday	<b>Venerdì</b> Friday	<b>Sabato</b> Saturday	<b>Domenica</b> Sunday
18		<b>1</b>	<b>2</b>	<b>3</b>	<b>4</b>	<b>5</b>	<b>6</b>
19	<b>7</b>	<b>8</b>	<b>9</b>	<b>10</b>	<b>11</b>	<b>12</b>	<b>13</b>
20	<b>14</b>	<b>15</b>	<b>16</b>	<b>17</b>	<b>18</b>	<b>19</b>	<b>20</b>
21	<b>21</b>	<b>22</b>	<b>23</b>	<b>24</b>	<b>25</b>	<b>26</b>	<b>27</b>
22	<b>28</b>	<b>29</b>	<b>30</b>	<b>31</b>			

**maggio**  
may

**2018**

**Instrumentation**  
**Devices**

[www.instrumentation.it](http://www.instrumentation.it)



**Sensori,  
strumenti  
e sistemi  
di misura**

22100 Como (Italy)  
via Acquanera 29  
Tel. 031.525.391  
Fax 031.507.984  
info@instrumentation.it



Foto MAURIZIO CIVATI

**Bisbino** (1325 m). Sul confine più meridionale del Canton Ticino (CH); fino a qualche decennio fa zona di contrabbando di sigarette, zucchero, caffè e altri generi di consumo. Oggi i suoi sentieri (Via dei Monti Lariani) sono tranquille passeggiate nella natura delle Prealpi.

*Bisbino* (1325 m). On the southernmost border of Canton Ticino (CH); up to a few decades ago, a smuggling district for cigarettes, sugar, coffee and other consumer goods. Today its paths (Via dei Monti Lariani) are quiet nature walks in the Alpine foothills.

**Instrumentation  
Devices**   
[www.instrumentation.it](http://www.instrumentation.it)

**Sensori,  
strumenti  
e sistemi  
di misura**

22100 Como (Italy)  
via Acquanera 29  
Tel. 031.525.391  
Fax 031.507.984  
[info@instrumentation.it](mailto:info@instrumentation.it)



	<b>Lunedì</b> Monday	<b>Martedì</b> Tuesday	<b>Mercoledì</b> Wednesday	<b>Giovedì</b> Thursday	<b>Venerdì</b> Friday	<b>Sabato</b> Saturday	<b>Domenica</b> Sunday
22					<b>1</b>	<b>2</b>	<b>3</b>
23	<b>4</b>	<b>5</b>	<b>6</b>	<b>7</b>	<b>8</b>	<b>9</b>	<b>10</b>
24	<b>11</b>	<b>12</b>	<b>13</b>	<b>14</b>	<b>15</b>	<b>16</b>	<b>17</b>
25	<b>18</b>	<b>19</b>	<b>20</b>	<b>21</b>	<b>22</b>	<b>23</b>	<b>24</b>
26	<b>25</b>	<b>26</b>	<b>27</b>	<b>28</b>	<b>29</b>	<b>30</b>	

**giugno**  
June

**2018**

**Instrumentation  
Devices**

[www.instrumentation.it](http://www.instrumentation.it)



**Sensori,  
strumenti  
e sistemi  
di misura**

22100 Como (Italy)  
via Acquanera 29  
Tel. 031.525.391  
Fax 031.507.984  
[info@instrumentation.it](mailto:info@instrumentation.it)



Foto MAURIZIO CIVATI

**Monte di Tremezzo.** Sulla sponda occidentale del Lario, comprende tre vette principali: Crocione (1641 m), Tremezzo (1700 m) e Galbigea (1698 m) da cui si gode una vista a 360 gradi su ben sei laghi: Maggiore, Muzzano, Lugano, Piano, Como e Mezzola.

*Monte di Tremezzo. On the Lario's western shore, it includes three main peaks: Crocione (1641 m), Tremezzo (1700 m) and Galbigea (1698 m) from which you can enjoy a 360° view over six lakes: Maggiore, Muzzano, Lugano, Piano, Como and Mezzola.*

**Instrumentation  
Devices**   
[www.instrumentation.it](http://www.instrumentation.it)

**Sensori,  
strumenti  
e sistemi  
di misura**

22100 Como (Italy)  
via Acquanera 29  
Tel. 031.525.391  
Fax 031.507.984  
[info@instrumentation.it](mailto:info@instrumentation.it)





	<b>Lunedì</b> Monday	<b>Martedì</b> Tuesday	<b>Mercoledì</b> Wednesday	<b>Giovedì</b> Thursday	<b>Venerdì</b> Friday	<b>Sabato</b> Saturday	<b>Domenica</b> Sunday
26							<b>1</b>
27	<b>2</b>	<b>3</b>	<b>4</b>	<b>5</b>	<b>6</b>	<b>7</b>	<b>8</b>
28	<b>9</b>	<b>10</b>	<b>11</b>	<b>12</b>	<b>13</b>	<b>14</b>	<b>15</b>
29	<b>16</b>	<b>17</b>	<b>18</b>	<b>19</b>	<b>20</b>	<b>21</b>	<b>22</b>
30	<b>23</b>	<b>24</b>	<b>25</b>	<b>26</b>	<b>27</b>	<b>28</b>	<b>29</b>
31	<b>30</b>	<b>31</b>					

**luglio**  
july

**2018**

**Instrumentation  
Devices**  
www.instrumentation.it



**Sensori,  
strumenti  
e sistemi  
di misura**

22100 Como (Italy)  
via Acquanera 29  
Tel. 031.525.391  
Fax 031.507.984  
info@instrumentation.it



**Faro di San Maurizio** (880 m alla sua base). A pianta ottagonale, alto 29 metri, è dedicato ad Alessandro Volta. Dalla sua sommità, a cui si accede tramite 143 gradini, si vede l'intero arco alpino occidentale, dominato dalla sagoma del Monte Rosa.


*Lighthouse of St. Maurizio* (880 m to its base). With an octagonal form 29 meters high, it is dedicated to Alessandro Volta. From its summit, which is reached via 143 steps, you can see the entire western Alpine arch, dominated by the Monte Rosa silhouette.

**Instrumentation  
Devices**   
[www.instrumentation.it](http://www.instrumentation.it)

**Sensori,  
strumenti  
e sistemi  
di misura**

22100 Como (Italy)  
via Acquanera 29  
Tel. 031.525.391  
Fax 031.507.984  
info@instrumentation.it

Foto MARCO MELCHIOR



	<b>Lunedì</b> <i>Monday</i>	<b>Martedì</b> <i>Tuesday</i>	<b>Mercoledì</b> <i>Wednesday</i>	<b>Giovedì</b> <i>Thursday</i>	<b>Venerdì</b> <i>Friday</i>	<b>Sabato</b> <i>Saturday</i>	<b>Domenica</b> <i>Sunday</i>
31			<b>1</b>	<b>2</b>	<b>3</b>	<b>4</b>	<b>5</b>
32	<b>6</b>	<b>7</b>	<b>8</b>	<b>9</b>	<b>10</b>	<b>11</b>	<b>12</b>
33	<b>13</b>	<b>14</b>	<b>15</b>	<b>16</b>	<b>17</b>	<b>18</b>	<b>19</b>
34	<b>20</b>	<b>21</b>	<b>22</b>	<b>23</b>	<b>24</b>	<b>25</b>	<b>26</b>
35	<b>27</b>	<b>28</b>	<b>29</b>	<b>30</b>	<b>31</b>		

**agosto**  
*august* **2018**

**Instrumentation**  
**Devices**  
[www.instrumentation.it](http://www.instrumentation.it)



**Sensori,  
strumenti  
e sistemi  
di misura**

22100 Como (Italy)  
via Acquanera 29  
Tel. 031.525.391  
Fax 031.507.984  
[info@instrumentation.it](mailto:info@instrumentation.it)



Foto ALBERTO CIVATI



**Generoso (1704 m).** Sul confine elvetico, la sua vetta è condivisa tra i comuni di San Fedele Intelvi (IT) e di Rovio (CH). È una cima panoramica di facile accesso da diversi sentieri: un trenino a cremagliera la collega a Capolago sul Lago di Lugano (CH).

**Generoso (1704 m).** On the Swiss border; its summit is shared between the municipalities of San Fedele Intelvi (IT) and Rovio (CH). It is a panoramic summit with easy access from various paths; a rack railway connects to Capolago on Lake Lugano (CH).

**Instrumentation  
Devices**   
[www.instrumentation.it](http://www.instrumentation.it)

**Sensori,  
strumenti  
e sistemi  
di misura**

22100 Como (Italy)  
via Acquanera 29  
Tel. 031.525.391  
Fax 031.507.984  
[info@instrumentation.it](mailto:info@instrumentation.it)



	<b>Lunedì</b> Monday	<b>Martedì</b> Tuesday	<b>Mercoledì</b> Wednesday	<b>Giovedì</b> Thursday	<b>Venerdì</b> Friday	<b>Sabato</b> Saturday	<b>Domenica</b> Sunday
35						<b>1</b>	<b>2</b>
36	<b>3</b>	<b>4</b>	<b>5</b>	<b>6</b>	<b>7</b>	<b>8</b>	<b>9</b>
37	<b>10</b>	<b>11</b>	<b>12</b>	<b>13</b>	<b>14</b>	<b>15</b>	<b>16</b>
38	<b>17</b>	<b>18</b>	<b>19</b>	<b>20</b>	<b>21</b>	<b>22</b>	<b>23</b>
39	<b>24</b>	<b>25</b>	<b>26</b>	<b>27</b>	<b>28</b>	<b>29</b>	<b>30</b>

**settembre**  
september 2018

**Instrumentation  
Devices**  
www.instrumentation.it



**Sensori,  
strumenti  
e sistemi  
di misura**

22100 Como (Italy)  
via Acquanera 29  
Tel. 031.525.391  
Fax 031.507.984  
info@instrumentation.it



Foto ALBERTO CIVATI

**Legnone** (2609 m). È la vetta più alta del comprensorio del Lago di Como e del settore occidentale delle Alpi Orobie. La sua mole piramidale è il pilastro angolare tra il bacino del Lario e la Valtellina. A destra il Pizzo dei Tre Signori (2554 m) in provincia di Bergamo.

*Legnone (2609 m). It is the highest peak of Lake Como and of the western sector of the Orobie Alps. Its pyramidal mass is the angular pillar between the basin of Lario and Valtellina. On the right, the "Pizzo dei Tre Signori" (2554 m), in the province of Bergamo.*

**Instrumentation  
Devices**   
[www.instrumentation.it](http://www.instrumentation.it)

**Sensori,  
strumenti  
e sistemi  
di misura**

22100 Como (Italy)  
via Acquanera 29  
Tel. 031.525.391  
Fax 031.507.984  
[info@instrumentation.it](mailto:info@instrumentation.it)



	<b>Lunedì</b> Monday	<b>Martedì</b> Tuesday	<b>Mercoledì</b> Wednesday	<b>Giovedì</b> Thursday	<b>Venerdì</b> Friday	<b>Sabato</b> Saturday	<b>Domenica</b> Sunday
40	<b>1</b>	<b>2</b>	<b>3</b>	<b>4</b>	<b>5</b>	<b>6</b>	<b>7</b>
41	<b>8</b>	<b>9</b>	<b>10</b>	<b>11</b>	<b>12</b>	<b>13</b>	<b>14</b>
42	<b>15</b>	<b>16</b>	<b>17</b>	<b>18</b>	<b>19</b>	<b>20</b>	<b>21</b>
43	<b>22</b>	<b>23</b>	<b>24</b>	<b>25</b>	<b>26</b>	<b>27</b>	<b>28</b>
44	<b>29</b>	<b>30</b>	<b>31</b>				

**ottobre**  
october

**2018**

**Instrumentation**  
**Devices**

[www.instrumentation.it](http://www.instrumentation.it)



**Sensori,  
strumenti  
e sistemi  
di misura**

22100 Como (Italy)  
via Acquanera 29  
Tel. 031.525.391  
Fax 031.507.984  
[info@instrumentation.it](mailto:info@instrumentation.it)



Foto MARCO MELCHIOR

**Sasso Gordona** (1410 m). Al confine con la Svizzera, offre un variegato panorama su tutto il bacino occidentale del Lario da cui è perfettamente riconoscibile per la sua cima mozza. Sotto il suo versante Nord passa la via dei Monti Lariani.


*Sasso Gordona* (1410 m). On the border with Switzerland, it offers a diverse panorama of the entire western Lario basin from which it is immediately recognizable by its cropped peak. The "via dei Monti Lariani" passes under its northern slope.

**Instrumentation  
Devices**   
[www.instrumentation.it](http://www.instrumentation.it)

**Sensori,  
strumenti  
e sistemi  
di misura**

22100 Como (Italy)  
via Acquanera 29  
Tel. 031.525.391  
Fax 031.507.984  
[info@instrumentation.it](mailto:info@instrumentation.it)





	<b>Lunedì</b> <i>Monday</i>	<b>Martedì</b> <i>Tuesday</i>	<b>Mercoledì</b> <i>Wednesday</i>	<b>Giovedì</b> <i>Thursday</i>	<b>Venerdì</b> <i>Friday</i>	<b>Sabato</b> <i>Saturday</i>	<b>Domenica</b> <i>Sunday</i>
44				<b>1</b>	<b>2</b>	<b>3</b>	<b>4</b>
45	<b>5</b>	<b>6</b>	<b>7</b>	<b>8</b>	<b>9</b>	<b>10</b>	<b>11</b>
46	<b>12</b>	<b>13</b>	<b>14</b>	<b>15</b>	<b>16</b>	<b>17</b>	<b>18</b>
47	<b>19</b>	<b>20</b>	<b>21</b>	<b>22</b>	<b>23</b>	<b>24</b>	<b>25</b>
48	<b>26</b>	<b>27</b>	<b>28</b>	<b>29</b>	<b>30</b>		

**novembre**  
*november* **2018**

**Instrumentation**  
**Devices**  
[www.instrumentation.it](http://www.instrumentation.it)



**Sensori,  
strumenti  
e sistemi  
di misura**

22100 Como (Italy)  
via Acquanera 29  
Tel. 031.525.391  
Fax 031.507.984  
[info@instrumentation.it](mailto:info@instrumentation.it)



Foto MAURIZIO CIVATI

**Grigne.** Gruppo roccioso sulla sponda orientale del Lago di Como, si compone di due vette principali: Grignone a Nord (2410 m) e Grignetta a Sud (2184 m). Con i suoi panorami mozzafiato è una palestra naturale di scalata con vari livelli di difficoltà.

*Grigne. A rocky group on the eastern shore of Lake Como, it consists of two main peaks: Grignone to the north (2410 m) and Grignetta to the south (2184 m). With its breathtaking views, it is a natural climbing gym with varying levels of difficulty.*

**Instrumentation  
Devices**   
[www.instrumentation.it](http://www.instrumentation.it)

**Sensori,  
strumenti  
e sistemi  
di misura**

22100 Como (Italy)  
via Acquanera 29  
Tel. 031.525.391  
Fax 031.507.984  
[info@instrumentation.it](mailto:info@instrumentation.it)



	<b>Lunedì</b> Monday	<b>Martedì</b> Tuesday	<b>Mercoledì</b> Wednesday	<b>Giovedì</b> Thursday	<b>Venerdì</b> Friday	<b>Sabato</b> Saturday	<b>Domenica</b> Sunday
48						<b>1</b>	<b>2</b>
49	<b>3</b>	<b>4</b>	<b>5</b>	<b>6</b>	<b>7</b>	<b>8</b>	<b>9</b>
50	<b>10</b>	<b>11</b>	<b>12</b>	<b>13</b>	<b>14</b>	<b>15</b>	<b>16</b>
51	<b>17</b>	<b>18</b>	<b>19</b>	<b>20</b>	<b>21</b>	<b>22</b>	<b>23</b>
52	<b>24</b>	<b>25</b>	<b>26</b>	<b>27</b>	<b>28</b>	<b>29</b>	<b>30</b>
53	<b>31</b>						

**dicembre**  
december **2018**

**Instrumentation**  
**Devices**  
www.instrumentation.it



**Sensori,  
strumenti  
e sistemi  
di misura**

22100 Como (Italy)  
via Acquanera 29  
Tel. 031.525.391  
Fax 031.507.984  
info@instrumentation.it



Descrizione delle fotografie piccole, mese per mese, dall'alto in basso



Description of the small photos, month by month, from top to bottom

**Palanzone**  
Gennaio/January

Panorama sull'alto Lago - Sentieri prealpini della Dorsale Brunate-Bellagio.

*Panorama on the High Lake - Pre-Alpine paths of the Dorsale Brunate-Bellagio.*

**San Primo**  
Febbraio/February

Veduta aerea da sopra la verticale del monte verso l'alto Lago - La sua cima vista dalla Val d'Intelvi.

*Aerial view from directly above the mountain towards the High Lake - Its summit as seen from Val d'Intelvi.*

**Corni di Canzo**  
Marzo/March

Particolare dei Corni visti dalla Brianza - Vista sul ramo orientale del Lario - Vista dei Corni dall'alto Lago.

*Detail of the Horns seen from Brianza - View of the eastern branch of the Lake - View of the Horns from the High Lake.*

**Resegone**  
Aprile/April

Le vette al tramonto - La città di Lecco, alle pendici del monte - Veduta dal Lago di Alserio, in Brianza.

*The peaks at sunset - The city of Lecco at the foot of the mountain - View from Lake Alserio, in Brianza.*

**Grona**  
Maggio/May

Veduta sul Lago di Piano e sul Lago di Lugano - Monte Grona dal Lago di Como - Vista verso il Legnone e il Lago di Como.

*Views of Lake Piano and Lake Lugano - Monte Grona from Lake Como - View towards Legnone and Lake Como.*

**Bisbino**  
Giugno/June

Particolare della cima - Panorama sul ramo occidentale del Lario - Un tratto di sentiero sulla Via dei Monti Lariani.

*Detail of the summit - Panorama of the western branch of the Lake - A stretch of path on the Via dei Monti Lariani.*

**Monte di Tremezzo**  
Luglio/July

Le Grigne e tratti del Lago di Como dalla vetta del monte - Vista di una porzione del Lago di Lugano - Pascoli prealpini sul monte.

*Grigne and stretches of Lake Como from the top of the mountain - View of a portion of Lake Lugano - Pre-Alpine pastures.*

**Faro di San Maurizio**  
Agosto/August

Particolari della torre panoramica dedicata ad Alessandro Volta, lo scienziato comasco a cui si deve l'invenzione della Pila.

*Details of the panoramic lighthouse dedicated to Alessandro Volta, the Como scientist who invented the electric battery.*

**Generoso**  
Settembre/September

Le due cime principali viste da Sud - Il treno a cremagliera fermo alla stazione sotto la vetta - Vista su Lugano e una parte del suo lago.

*The two main peaks seen from the south - The small rack train standing in the station below the summit - View of Lugano and part of the lake.*

**Legnone**  
Ottobre/October

Il grande massiccio visto da Domaso (sponda Nord/Ovest del lago) - Particolare della sua cima innevata.

*The great massif seen from Domaso (north/west shore of the Lake) - Detail of its snow-capped peak.*

**Sasso Gordona**  
Novembre/November

Veduta del Lago di Como da un pascolo prossimo alla vetta - Il villaggio di Erbonne nelle sue vicinanze - Vista del monte dal Bisbino.

*View of Lake Como from a pasture near the summit - The village of Erbonne, in the vicinity - View of the mountain from Bisbino.*

**Grigne**  
Dicembre/December

Vista del gruppo dalle alture del Triangolo Lariano - La cima settentrionale (Grignone) - La cima meridionale (Grignetta).

*View of the group from the heights of the Lariano Triangle - The northern peak (Grignone) - The southern peak (Grignetta).*